

# FDI \_OPP

*Dirección de Descentralización  
e Inversión Pública*

---

## Informe Comisión Sectorial de Descentralización

Montevideo, 27 de octubre de 2016.

1. Aprobación del Acta N°192
2. Informe del Fondo de Desarrollo del Interior
  - 2.1 Proyectos del FDI que están en condiciones de ser aprobados
  - 2.2 Proyectos del FDI que están en evaluación
3. Informe del Programa de Caminería Rural
  - 3.1 Proyectos PCR en condiciones de ser aprobados
  - 3.2 Proyectos PCR que están en evaluación
4. Información sobre estado de situación del Alumbrado Público
5. Varios

**2. Programa Fondo de Desarrollo del Interior**  
**2.1. Proyectos para aprobación**

---

**Proyecto PRY 2016/1056 “Tendido eléctrico de alta tensión (8MW) para Parque Industrial de la ciudad de Melo”**

Departamento de Cerro Largo

**Técnico evaluador responsable:** Ing. Camila Martínez

**Clasificación:** Infraestructura

**Descripción:** Implantación de tendido eléctrico para el suministro de 8000 kw de potencia para el Parque Industrial de la ciudad de Melo, a fin de dotar de mayor capacidad de infraestructura de base y ventajas competitivas para el desarrollo del parque en cuanto a su oferta de servicios en el entorno de la ciudad y región productiva industrial y de procesamiento de materias primas, especialmente enfocados a aquellos aportes tecnológicos y de innovación.

**Objetivos específicos:** aumento y diversificación de la producción industrial altamente especializada con recursos energéticos y adecuados a las nuevas demandas y estándares internacionales (GoodManagementPractices).

**Monto y fuentes de financiamiento**

	<b>Total</b>	<b>FDI</b>	<b>Contrapartida GD</b>
<b>Monto básico (\$)</b>	\$ 34:480.667	\$ 19:741.439	\$ 14:739.228
<b>Porcentaje</b>	100%	57,3%	42,7%

**Plazo de ejecución:** 14 meses.

**Modalidad de ejecución:** convenio con UTE.

# Proyecto PRY 2016/1048 “Circunvalación Este de la ciudad de Durazno”

Departamento de Durazno

**Técnico evaluador responsable:** Ing. Civil Agustín Martínez

**Clasificación:** Infraestructura

**Descripción:** consiste en la generación de una traza vial continua, con jerarquía de primer nivel, que conforme una vía de circunvalación ágil y segura, por el Este de la ciudad de Durazno. Para ello se consideran las actuales calles Carlos María De Pena, Héctor Gutiérrez Ruíz, entre su intersección con la anterior y hasta su empalme con calle Presidente John Kennedy y por ésta hasta su intersección con la Avda. ZelmarMichelini.

La vía que se propone alcanza una longitud de 3600 metros de los que, atendiendo las condiciones existentes, se proyectan en dos tramos:

- 1º tramo: longitud de 2800 metros que va desde el empalme de calle Carlos María De Pena con Ruta Nacional N°5 hasta su intersección con calle Héctor Gutiérrez Ruíz, proyectado con una calzada vehicular de 8 metros.
- 2º tramo: longitud de 800 metros, por calles Héctor Gutiérrez Ruíz y Presidente John Kennedy, desde calle Carlos María De Pena hasta Avda. ZelmarMichelini, proyectado con dos calzadas de 4.8 y 5.4 metros con cantero central.

## **Objetivos específicos**

Se ejecutarán los siguientes metrajes:

### Obra vial:

- 6.400 m<sup>3</sup> de excavación a depósito
- 175 m<sup>3</sup> de excavación en roca
- 5.600 m<sup>3</sup> de base CBR>60
- 3.727 ton. de mezcla asfáltica
- 3.727 ton. de mezcla asfáltica para base negra
- 417 ton. de cemento asfáltico
- 1.230 m de cordón simple
- 3.800 m de cordón cuneta
- 4.400 m<sup>2</sup> de vereda de hormigón
- 1.020 m<sup>2</sup> de señalización horizontal
- 12 carteles de señalización

### Obra pluviales:

- 460 m de entubados de pluviales en fi 500 y 600
- 7 m<sup>3</sup> de hormigón para extensión de alcantarillas
- Ampliación de alcantarilla existente
- 60 m de drenes de piedra
- 4 bocas de tormenta

### Iluminación:

- 71 columnas de iluminación
- 92 luminarias
- 3.324 m de cable para instalación eléctrica

**Monto y fuentes de financiamiento**

	<b>Total</b>	<b>FDI</b>	<b>Contrapartida GD</b>
<b>Monto básico (\$)</b>	\$ 89:697.633	\$ 76:242.988	\$ 13:454.645
<b>Porcentaje</b>	100%	85%	15%

**Plazo de ejecución:** 12 meses.

**Modalidad de ejecución:** Obras de pluviales será ejecutada por Licitación Abreviada. Obra vial y de iluminación será ejecutada por Licitación Pública.

## Proyecto PRY 2016/1054 “Regularización de desagües pluviales del barrio Curuchet”

Departamento de Florida

**Técnico evaluador responsable:** Ing. Cecilia Quirós

**Clasificación:** Infraestructura

### Descripción:

Tareas a realizar:

- Calle Heber Usher entre 24 de Abril y Lorenzo Dauria: 13.996 m<sup>2</sup> de tratamiento doble en calle central y laterales; 1727 m lineales de cordón cuneta, 316 m<sup>2</sup> de badenes, colocación de 100 m de caños de 50 y 2 sumideros.
- Calle Alejo Guichón: 1425 m<sup>2</sup> de tratamiento bituminoso doble en calle central y laterales, 410 m lineales de cordón cuneta, 4 m<sup>2</sup> de badenes, 86 m de caños de H°A° de 50 cm, 3 m de caños de H°A° de 80 cm, 210 m de caños de H°A° de 1000 cm.

### Objetivos específicos:

- Generar un sistema de evacuación de aguas pluviales que funcione adecuadamente a partir de la construcción de un sistema de microdrenaje (cordón cuneta).
- Dotar al barrio de una red de conducción de aguas pluviales, principalmente en la calle Alejo Guichón.
- Lograr la pavimentación de las vías internas de circulación de la localidad.

### Monto y fuentes de financiamiento

	Total	FDI	Contrapartida GD
Monto básico (\$)	\$ 12:153.102	\$ 10:330.137	\$ 1:822.965
Porcentaje	100%	85%	15%

**Plazo de ejecución:** 10 meses.

**Modalidad de ejecución:** administración departamental.

**Condiciones para la certificación:** la obra comenzará en 2017, de comenzar en 2016, la intendencia deberá re – planificar su cartera.

## Proyecto PRY 2016/1058 “Adquisición de maquinaria”

Departamento de Rocha

**Técnico evaluador responsable:** Ing. Agrim. Antonio Barrios

**Clasificación:** Infraestructura

**Descripción:** adquisición de dos camiones Mixer, dos camiones para bacheo y dos zorras con volcadora.

**Objetivos específicos:** adquisición de maquinaria vial, la cual será empleada en las diferentes obras que la intendencia viene ejecutando bajo los Programas FDI y PCR.

### Monto y fuentes de financiamiento

	Total	FDI	Contrapartida GD
Monto básico (\$)	\$ 7:024.760	\$ 5:971.046	\$ 1:053.714
Porcentaje	100%	85%	15%

**Plazo de ejecución:** la adquisición se realizará en los próximos meses.

**Modalidad de ejecución:** licitación.

## Proyecto PRY 2016/1045 “Reforma de la semipeatonal de la ciudad de Mercedes”

Departamento de Soriano

**Técnico evaluador responsable:** Arq. Alicia Varela

**Clasificación:** Infraestructura

**Descripción:** El proyecto comprende los siguientes aspectos:

- Solución de patologías constructivas mediante la sustitución del pavimento.
- Mejoramiento del equipamiento, señalética e iluminación del sector.
- Mejoramiento de los sistemas de distribución de infraestructura existentes.
- Valorización de los edificios con contenido cultural e histórico situados en el sector, mediante la generación de un itinerario recorrible.
- Generación de una normativa de uso y gestión, en conjunto con los comerciantes del sector.

**Objetivos específicos:** Valorizar y complementar la propuesta de espacio urbano existente, mejorándola con el aporte de nuevos elementos de equipamiento urbano y fortaleciéndola mediante la resolución de patologías constructivas. Se apuesta a reforzar el uso y caracterización del espacio, mediante acuerdos de gestión con los comerciantes del sector.

### Monto y fuentes de financiamiento

	Total	FDI	Contrapartida GD
Monto básico (\$)	\$ 18:894.080	\$ 16:059.968	\$ 2:834.112
Porcentaje	100%	85%	15%

**Plazo de ejecución:** 5 meses.

**Modalidad de ejecución:** mixta. Los rubros correspondientes a pavimentos, equipamiento y adoquines se ejecutaran mediante licitación; los trabajos de acondicionamiento del equipamiento existente, señalética, etc., se ejecutarán por administración departamental.

### Condiciones para la certificación:

- Previo al inicio de la certificación se deberá presentar un plano de planta con los datos suficientes para la supervisión de la reguera.
- Para la certificación de trabajos de mano de obra por administración, deberá presentarse la documentación correspondiente a la contratación a término para este proyecto, del personal involucrado.
- Se retendrá un 15% del monto del proyecto hasta tanto se presenten a la Junta Departamental, los proyectos correspondientes a los siguientes aspectos:
  - Carteles publicitarios, marquesinas, toldos
  - Horarios de carga y descarga de mercadería
  - Limitación de velocidad
  - Horarios de recolección de residuos
  - Oficina receptora de atención para el sector
- Previo al inicio de ejecución de los carteles informativos, señalética y de arquitecturas ausentes, la Intendencia deberá remitir el diseño de los mismos al Supervisor.



## Proyecto PRY 2016/1043 “Integración urbana del barrio Las Delicias de la ciudad de Treinta y Tres”

Departamento de Treinta y Tres

**Técnico evaluador responsable:** Ing. Agrim. Antonio Barrios

**Clasificación:** Infraestructura

**Descripción:** Mejora de la infraestructura vial y del escurrimiento de aguas de lluvia del barrio Las Delicia. Se construirán e incorporará equipamiento urbano, iluminación y arbolado en dos plazas: ZelmarMichelini y Blas Basualdo. Se completa el objetivo del proyecto con la construcción del cantero de la Avenida integradora del barrio, parte llamada Dr. Francisco N’Oliveres y parte llamada Las Palmas.

Se construirá un importante metraje de cordones cuneta y veredas de manera de ordenar el tránsito vehicular y peatonal, así como mejorar la conducción superficial de aguas pluviales. Se culminarán las obras con la pavimentación con tratamiento bituminoso doble con sellado en calles del barrio.

**Objetivos específicos:** Construcción de:

- Recargos de material granular, cordones cuneta, sendas peatonales y pavimentos.
- 27660 m2 de pavimento en tratamiento asfáltico doble con sellado.
- 4865 m de cordón cuneta.
- 4775 m2 de vereda peatonal.
- Construcción y equipamiento de dos plazas en el barrio.
- Construcción y equipamiento del cantero central de la Avda. Dr. Francisco N’Oliveres, principal vía del barrio.

**Monto y fuentes de financiamiento**

	Total	FDI	Contrapartida GD
Monto básico (\$)	\$ 43:359.494	\$ 36:855.570	\$ 6:503.924
Porcentaje	100%	85%	15%

**Plazo de ejecución:** 8 meses.

**Modalidad de ejecución:** administración departamental.

## AMPLIACIONES

Datos del proyecto					
<i>PRY2016/1015 "Mantenimiento de zona comercial de Río Branco"</i>					
<b>Departamento:</b>	Cerro Largo	<b>Localidad</b>	Río Branco		
<b>Técnico Referente del GD:</b>	Ing. Agrim. Manuel Duarte		<b>Fecha</b>	17/10/2016	
Comentarios					
<b>Descripción proyecto original:</b>					
<p>Se trata de la recuperación de los pavimentos existentes en la zona comercial de free shops de Río Branco, con la finalidad de mejorar el contexto urbano inmediato, a través de la incorporación de carpeta asfáltica en caliente en la vía principal y un riego bituminoso en las secundarias. Dicha área se ha convertido en un polo de atracción dentro del territorio y por ende se cree necesario la intervención imperiosa para el desarrollo de la misma.</p>					
<b>Resumen de la ampliación (objetivos, acciones, fundamentación):</b>					
<p>Luego de aprobado el proyecto se solicitó la incorporación de un rubro debido a la sustitución de la cañerías de OSE. En esta oportunidad se solicita la construcción de cordones cunetas y un área de pavimentación en carpeta asfáltica debido al giro del tránsito pesado.</p>					
Montos (\$)					
		<b>FDI</b>	<b>GD</b>	<b>Otros</b>	<b>TOTAL</b>
<b>Proyecto original</b>		12 305 589	2 171 574		14 477 163
<b>Ampliación 1</b>	<b>3%</b>	402 730	71 070		473 800
<b>Ampliación 2</b>	<b>22%</b>	2 697 481	476 026		3 173 507
<b>Ampliación 3</b>	<b>0%</b>				0
<b>Montos ampliados</b>		3 100 211	547 096		3 647 307
<b>Porcentaje</b>		3	3		3
Plazos (Meses)					
<b>Proyecto original</b>				5	
<b>Ampliación 1</b>	1	<b>Ampliación 2</b>	3	<b>Ampliación 3</b>	0
<b>Total</b>				9	

### Datos del proyecto

**PRY2014/1020 "Mantenimiento de calles urbanas en barrios de la ciudad de Salto"**

<b>Departamento:</b>	Salto	<b>Localidad</b>	Salto
<b>Técnico Referente del GD:</b>	Ing. Juan Pablo Zoppi		<b>Fecha</b>
			21/10/2016

### Comentarios

**Descripción proyecto original:**

El proyecto original (concebido en la anterior administración Departamental) consideró la realización de obras de mantenimiento en calles urbanas de la Ciudad. Las intervenciones previeron la remoción total de la capa de base con eventuales sustituciones de 15 cm de espesor en no más del 20% del total de la superficie y posterior aplicación de capa de rodadura de Tratamiento Bituminoso Doble.

De acuerdo a las características del proyecto, los aspectos hidráulicos asociados a los tramos a intervenir fueron considerados en forma parcial, con reparaciones sobre cordones cuneta y badenes existentes. También se consideró la realización de pavimento de hormigón en los puntos de paradas de ómnibus.

Las calles sobre las cuales se definió este tipo de intervención, presentaban cierto deterioro en su capa de rodadura y presencia de baches en un % menor al 50%.

Se previó inicialmente, la intervención sobre 23.813 m2

**Resumen de la ampliación (objetivos, acciones, fundamentación):**

En la presente instancia, se plantea el ajuste del Proyecto a través del cual se modifican algunos aspectos de la propuesta original y también se amplía el alcance de la misma.

El detalle de la propuesta actual es el siguiente:

- 1) Se cambia la capa de rodadura de TBD a SlurrySeal y la forma de ejecución (administración a contrato).
- 2) Se modifica la intervención de base, planteando un bacheo localizado con reparación de capa de base en 20 cm de espesor en un total aprox. del 30% de la superficie a intervenir. El bacheo se terminará con un riego de imprimación y un riego A previo a la aplicación de la capa de slurry en la totalidad de la superficie.
- 3) Se modifica la trama de calles inicialmente propuestas, suprimiendo algunos tramos e incluyendo otros que la actual administración entiende prioritarios.

En resumen (de acuerdo a lo que se detalla en la planilla adjunta) de los 23.813 m2 previstos inicialmente, se ejecutaron 11.780 m2 (con TBD). Los tramos no ejecutados se cambian por otros (según las prioridades de la actual administración) y además se agregan 71.360 m2 (con Slurry) correspondiente a nuevos tramos totalizando de esa forma 83.140 m2 a intervenir.

### Montos (\$)

		<b>FDI</b>	<b>GD</b>	<b>Otros</b>	<b>TOTAL</b>
<b>Proyecto original</b>		8 525 703	1 504 536	0	10 030 239
<b>Ampliación 1</b>	<b>129%</b>	11 036 766	1 947 664	0	12 984 430
<b>Ampliación 2</b>	<b>0%</b>	0	0		0
<b>Ampliación 3</b>	<b>0%</b>	0	0	0	0
<b>Montos ampliados</b>		19 562 469	3 452 200	0	23 014 669
<b>Porcentaje</b>		85%	15%	0%	100%

### Plazos (Meses)

<b>Proyecto original</b>	6				
<b>Ampliación 1</b>	0	<b>Ampliación 2</b>	0	<b>Ampliación 3</b>	0
<b>Total</b>	6				

### Datos del proyecto

**PRY2014/1028 "Mejora urbana de barrios en la zona Este de Salto"**

<b>Departamento:</b>	Salto	<b>Localidad</b>	Salto
<b>Técnico Referente del GD:</b>	Ing. Juan Pablo Zoppi		<b>Fecha</b>
			21/10/2016

### Comentarios

**Descripción proyecto original:**

El proyecto original (concebido en la anterior administración Departamental) consideró la realización de obras de infraestructura urbana básica en la zona del Barrio Calafí en un total de 47.400 m<sup>2</sup> de superficie a intervenir.

Las componentes consideradas en el Proyecto comprenden obras de infraestructura vial e hidráulica, nueva red de alumbrado público y equipamiento urbano (señalización, refugios peatonales, arbolado).

Se trata de un proyecto integral y de gran impacto para el Barrio.

La ejecución se previó por administración en todas las componentes del Proyecto, salvo las obras viales (conformación de bases y aplicación de capa de rodadura de tratamiento asfáltico) las cuales serán licitadas.

En el caso de la componente hidráulica, el sistema propuesto inicialmente previó básicamente, la canalización de cunetas a cielo abierto con revestimiento del fondo y conducción final a través de colectores circulares de PVC de 600, 800 y 1000 mm.

A la fecha del presente la ejecución se ha realizado en forma parcial, se han ejecutado los colectores, los refugios peatonales y se han realizado la compra de los suministros de la red de alumbrado.

**Resumen de la ampliación (objetivos, acciones, fundamentación):**

En la presente instancia, se plantea el ajuste del Proyecto en la componente hidráulica del mismo. La IDS ha propuesto mejorar la misma sustituyendo las cunetas a cielo abierto por cordones cuneta lo que ha motivado recalcular y redimensionar la totalidad del sistema.

De ésta forma se agregan nuevos elementos de captación y nuevos ramales de conducción por cañería.

Por tal razón, se incorporan tuberías de 500, 600 y 900mm, bocas de tormenta, registros y cámaras, además de 13.000 ml de cordón cuneta.

Por otra parte se plantea que la ejecución de ésta componente se realice en la modalidad de administración. De ésta forma, se establece que el ajuste paramétrico correspondiente se realice de acuerdo a la fórmula de la DNV con base en Septiembre 2014.

### Montos (\$)

		<b>FDI</b>	<b>GD</b>	<b>Otros</b>	<b>TOTAL</b>
<b>Proyecto original</b>		36 745 526	6 484 505	0	43 230 031
<b>Ampliación 1</b>	<b>74%</b>	27 060 770	4 775 430	0	31 836 200
<b>Ampliación 2</b>	<b>0%</b>	0	0		0
<b>Ampliación 3</b>	<b>0%</b>	0	0	0	0
<b>Montos ampliados</b>		63 806 296	11 259 935	0	75 066 231
<b>Porcentaje</b>		85%	15%	0%	100%

### Plazos (Meses)

<b>Proyecto original</b>					6
<b>Ampliación 1</b>	6	<b>Ampliación 2</b>	0	<b>Ampliación 3</b>	0
<b>Total</b>					12

## 2.2. Proyectos en evaluación

Intendencia	Tipo Proyecto	Evaluador FDI	Codproyecto	Nombre Proyecto	Fecha Ingreso Proyecto	Comentarios CSD 27 de octubre 2016
Cerro Largo	Infraestructura	Quirós, Cecilia	PRY 2016/1005	Gestión integral de los residuos sólidos urbanos de la ciudad de Melo y las alcaldías	18/02/2016	La intendencia envió información relativa a la compra de contenedores, la misma se está analizando por parte del FDI. SNIP realizó un primer pedido de información, intendencia envió y está a estudio.
Cerro Largo	Infraestructura	Martínez, Agustín	PRY 2016/1037	Optimización vial y lumínica de la calle Aparicio Saravia	27/07/2016	Se acordó realizar una reunión entre los equipos técnicos de la Intendencia y el Programa para ajustar detalles del proyecto.
Cerro Largo	Infraestructura	Martínez, Agustín	PRY 2016/1038	Ampliación de los entubamientos de las aguas pluviales de la calle Luis Alberto de Herrera, entre las calles La Rosa y Darío Silva	27/07/2016	Se envió nota el 29 de agosto con observaciones al proyecto. A la espera de la respuesta por parte de la intendencia.
Colonia	Infraestructura	Varela, Alicia	PRY2016/1061	Pavimento e iluminación peatonal rambla Cristóbal Colón en Colonia del Sacramento	18/10/2016	En estudio la documentación enviada por la intendencia. La semana próxima se coordinará visita de evaluación.

Colonia	Infraestructura	Herranz, Cecilia	PRY2016/1062	Remodelación de Bvar. Rodó y Av. José P. Varela de Rosario	18/10/2016	En estudio la documentación enviada por la intendencia. La semana próxima se coordinará visita de evaluación.
Durazno	Productivo	Díaz, Gerardo	PRY2016/1052	Proyecto Desarrollo de Granja 2016	19/08/2016	A la espera de que la intendencia envíe la información solicitada por el SNIP.
Durazno	Productivo - Infraestructura	Iris, Rozada Daniel, González	PRY2016/1055	Construcción de Sala de Extracción de miel en San Jorge y compra de materiales para los apiarios	07/09/2016	Se envió nota con observaciones el pasado 23 de setiembre. A la espera de respuesta por parte de la Intendencia.
Durazno	Productivo	Fonseca, Andrés	PRY2016/1051	Fondo rotatorio para microempresas del departamento	19/08/2016	Se envió nota con observaciones el pasado 3 de setiembre. A la espera de respuesta por parte de la intendencia.
Durazno	Productivo	Labarthe, Sergio	PRY 2016/1053	Fomentar la actividad productiva de la mujer rural	19/08/2016	A la espera de que la intendencia envíe la información solicitada por el SNIP.
Paysandú	Infraestructura	Rozada, Iris	PRY 2016/1046	Rehabilitación y construcción de Infraestructura en Termas de Guaviyú	10/08/2016	A la espera de respuesta por parte de la intendencia de nota enviada con observaciones el pasado 24 de agosto.

Paysandú	Infraestructura	Varela, Alicia	PRY2016/1040	Recalificación de la Plaza Varela, ciudad de Paysandú. Hacia una ciudad inclusiva e integradora	27/07/2016	Se recibió parte de la información solicitada a la intendencia vía nota. Se analizó la misma y se envió devolución por mail. A la espera de que la intendencia de respuesta al mail enviado.
Rivera	Fortalecimiento / productivo	Rozada, Iris	PRY 2016/1020	Mejoramiento y conservación de áreas verdes de la ciudad y departamento de Rivera	16/06/2016	A la espera de que la intendencia presente el proyecto reformulado.
Rocha	Infraestructura	Martínez, Agustín	PRY 2015/1045	Acceso a terminal de Chuy	24/09/2015	Se retomará su estudio por parte de los técnicos de la Intendencia luego de completar la formulación de proyectos FDI 2016.
Salto	Productivo	Burjel, Tania	PRY 2016/1047	Capitalización del fondo de garantías para instituciones de microfinanzas	15/08/2016	A la espera de respuesta por parte de la intendencia de nota enviada con observaciones el pasado 30 de agosto.

### 2.3. 8° Certificación 2016

Participante	Codproyecto	Nombre Proyecto	Monto Su
Artigas	PRY2014/1019	Obras de mitigación de inundaciones en el barrio Terminal de la ciudad de Artigas	871 337
	PRY2015/1016	Construcción de una pista de skate y BMX en el paseo 7 de setiembre de la ciudad de Artigas	1 867 482
	PRY2015/1063	Reparación de los accesos a la ciudad de Artigas (PDGS)	2 218 285
<b>Total Artigas:</b>			<b>\$ 4 957 104</b>
Canelones	PRY2015/1051	Drenaje pluvial y vialidad en la zona A de la Ciudad de la Costa	9 045 709
<b>Total Canelones:</b>			<b>\$ 9 045 709</b>
Cerro Largo	PRY2013/1054	Consolidación urbana de la localidad de Fraile Muerto	122 781
	PRY2016/1015	Mantenimiento zona comercial de la ciudad de Río Branco	1 235 752
	PRY2016/1035	Reacondicionamiento urbano y pavimentación de las calles Agustín Muñoz, Ignacio Oribe y barrio Modelo	1 229 823
	PRY2016/1036	Remodelación y jerarquización de la Avda. Suárez de Rondeló	2 010 775
<b>Total Cerro Largo:</b>			<b>\$ 4 599 131</b>
Colonia	PRY2012/1014	Programa Regional para el Desarrollo de la Quesería Artesanal - Fase II	68 739
	PRY2013/1077	Compra y acondicionamiento del ex cine Rex de la ciudad de Tarariras	1 485 260
	PRY2015/1043	Remodelación de Avenida Rodó de Carmelo	4 583 588
<b>Total Colonia:</b>			<b>\$ 6 137 587</b>
Durazno	PRY2016/1008	Remodelación Plaza Dr. J. Enamorado	1 500 361
	PRY2016/1014	Remodelación Plaza Artigas en Villa del Carmen	1 058 247
<b>Total Durazno:</b>			<b>\$ 2 558 608</b>
Florida	PRY2013/1053	Unidad de promoción del emprendedurismo y fondo de garantía	50 797
	PRY2014/1025	Plaza pública, multibarrial, deportiva y recreativa de la ciudad de Florida	6 163 114
	PRY2015/1011	Consolidación de infraestructura urbana en la localidad de Mendoza	593 034
	PRY2015/1038	Fortalecimiento institucional de la Dirección de Desarrollo con enfoque territorial	46 000
<b>Total Florida:</b>			<b>\$ 6 852 945</b>
Maldonado	PRY2016/1027	Construcción de doble vía de continuación Avda. Aiguá	3 426 306
<b>Total Maldonado:</b>			<b>\$ 3 426 306</b>
Paysandú	PRY2011/1088	Gestión integral de residuos sólidos urbanos	657 140



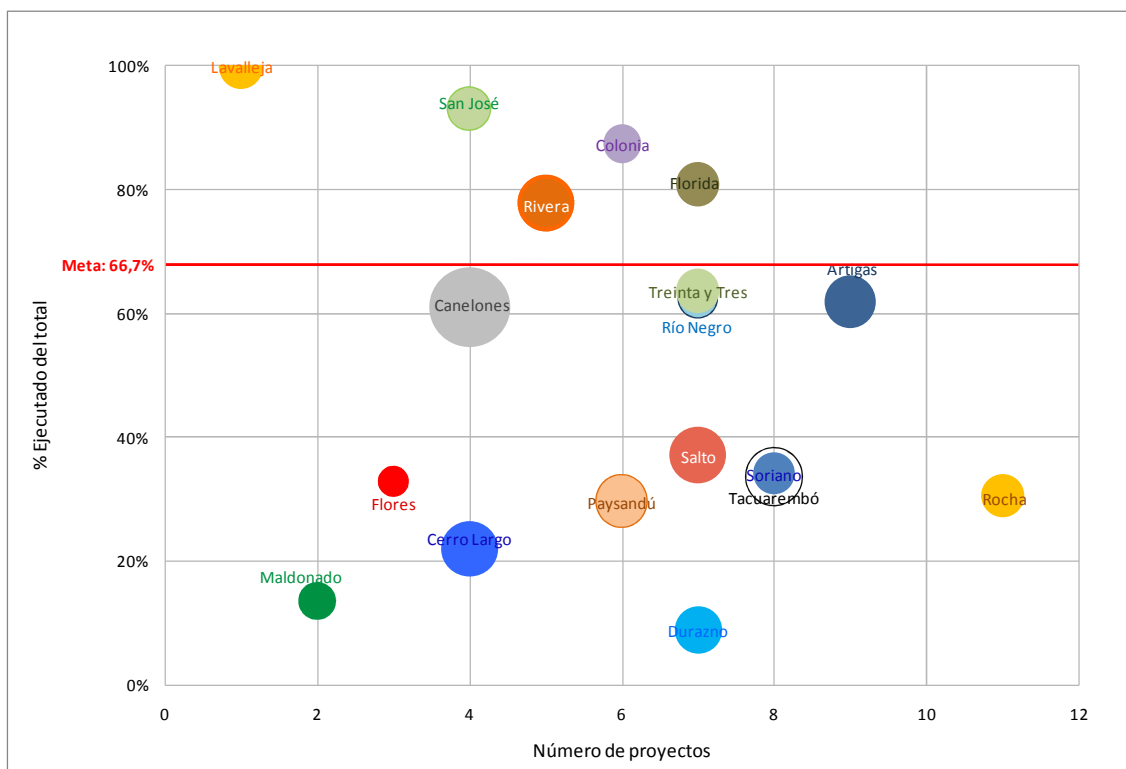
	PRY2012/1010	Incorporación de un Sistema de Gestión	292 042
	PRY2016/1018	Desagües pluviales, cordón cuneta, pavimentación y alumbrado del barrio La Curtiembre de la ciudad de Paysandú	1 620 216
	PRY2016/1029	Desagües pluviales, cordón cuneta, pavimentación y alumbrado público del barrio Delpero	1 139 694
<b>Total Paysandú:</b>			<b>\$ 3 709 092</b>
Río Negro	PRY2016/1059	Recuperación de pavimentos en calles del departamento de Río Negro	7 482 090
<b>Total Río Negro:</b>			<b>\$ 7 482 090</b>
Rivera	PRY2016/1024	Barrio 33 Orientales (Ampliación obra PDGS)	4 847 529
<b>Total Rivera:</b>			<b>\$ 4 847 529</b>
Rocha	PRY2016/1003	Terminal de ómnibus de Rocha	1 403 504
	PRY2016/1011	Pavimentación y desagües pluviales del barrio La Alegría en la ciudad de Rocha	1 386 441
<b>Total Rocha:</b>			<b>\$ 2 789 945</b>
Salto	PRY2015/1067	Mantenimiento del circuito de la Colonia Rubio	15 741 892
<b>Total Salto:</b>			<b>\$ 15 741 892</b>
San José	PRY2013/1038	Reconstrucción y bituminización del camino a Colonia América (Tramos 293 y 295)	1 304 198
	PRY2016/1009	Intervención urbanística en ingreso a la ciudad de Libertad (PDGS)	11 765 088
<b>Total San José:</b>			<b>\$ 13 069 286</b>
Soriano	PRY2012/1014	Programa Regional para el Desarrollo de la Quesería Artesanal - Fase II	24 799
	PRY2015/1001	Acondicionamiento urbano del barrio Esperanza de la ciudad de Mercedes	2 122 450
	PRY2015/1066	Camino a balneario La Concordia (PCR)	4 481 291
<b>Total Soriano:</b>			<b>\$ 6 628 540</b>
Tacuarembó	PRY2012/1018	Construcción de un Gimnasio Polideportivo con Piscina Climatizada	2 807 663
	PRY2012/1040	Adquisición de ómnibus para el Servicio de Transporte Urbano de Pasajeros en la Ciudad de Tacuarembó	124 068
	PRY2016/1025	Parque lineal de protección costera de San Gregorio de Polanco (PDGS)	860 792
	PRY2016/1026	Puentes Paso del Bote (PDGS)	2 350 283
<b>Total Tacuarembó:</b>			<b>\$ 6 142 806</b>
Treinta y Tres	PRY2015/1064	Consolidación barrio 25 de Agosto de la ciudad de Treinta y Tres	2 901 943
	PRY2016/1002	Consolidación y descentralización del Programa de desarrollo del proveedores de Treinta y Tres	264 495
<b>Total Treinta y Tres:</b>			<b>\$ 3 166 438</b>
Fecha de cierre: <b>18/10/2016</b>	<b>Total certificación FDI:</b>		<b>101 155 008</b>

Departamento	Porcentaje	Total Presupuesto 2016	% Ejecución acumulada hasta Agosto 7° Certificación	Ejecución acumulada hasta Agosto 7° Certificación	% de Ejecución Setiembre (8° Certificación)
Artigas	6.21%	76 793 900	55.44%	42 575 031	6.46%
Canelones	14.73%	182 153 645	56.03%	102 054 301	4.97%
Cerro Largo	7.29%	90 149 360	16.88%	15 217 919	5.10%
Colonia	3.36%	41 550 323	72.66%	30 189 258	14.77%
Durazno	5.11%	63 191 116	4.83%	3 053 617	4.05%
Flores	1.89%	23 372 057	32.87%	7 683 448	0.00%
Florida	4.46%	55 153 107	68.44%	37 746 641	12.43%
Lavalleja	4.67%	57 750 003	100.00%	57 750 003	0.00%
Maldonado	2.93%	36 232 871	4.12%	1 491 066	9.46%
Paysandú	6.25%	77 288 547	24.86%	19 216 511	4.80%
Río Negro	3.61%	44 641 865	45.66%	20 382 031	16.76%
Rivera	7.38%	91 262 315	72.63%	66 284 151	5.31%
Rocha	4.34%	53 669 167	25.35%	13 606 987	5.20%
Salto	7.41%	91 633 300	19.93%	18 258 708	17.18%
San José	4.28%	52 927 197	68.38%	36 190 911	24.69%
Soriano	4.02%	49 711 994	20.77%	10 323 715	13.33%
Tacuarembó	7.66%	94 724 842	27.19%	25 759 039	6.48%
Treinta y Tres	4.39%	54 287 476	57.86%	31 413 226	5.83%
<b>Total</b>	<b>100%</b>	<b>1 236 493 088</b>	<b>43,6%</b>	<b>539 196 563</b>	<b>8,18%</b>

<b>Departamento</b>	<b>Ejecución Agosto (Incluida 7° Certificación)</b>	<b>Pagos Abril</b>	<b>Pagos Mayo</b>	<b>Pagos Junio</b>	<b>Pagos Julio</b>	<b>Pagos Agosto</b>	<b>Pagos Setiembre</b>	<b>Pagos Octubre</b>	<b>SALDO al 22/10/2016 Incluyendo 7° Certificación 2016 (Ejecución Agosto)</b>
Artigas	<b>42 575 031</b>	7 967 305	10 326 899	10 771 702	5 694 403	1 017 002	4 089 760	2 707 960	-
Canelones	<b>102 054 301</b>	16 198 329	17 361 944	17 309 358	18 582 705	7 536 845	0	25 065 120	-
Cerro Largo	<b>15 217 919</b>	6 768 190	1 336 558	3 956 542	1 932 863	0	0	1 223 766	-
Colonia	<b>30 189 258</b>	4 167 227	5 302 894	5 672 777	3 455 565	3 729 668	1 596 976	6 264 151	-
Durazno	<b>3 053 617</b>	6 378	5 120	46 620	23 310	0	0	2 972 189	-
Flores	<b>7 683 448</b>	2 042 481	2 032 991	671 026	0	0	540 880	2 396 070	-
Florida	<b>37 746 641</b>	5 080 912	7 626 006	8 539 558	8 313 597	3 546 070	3 599 251	1 041 247	-
Lavalleja	<b>57 750 003</b>	4 935 671	7 532 215	13 071 472	20 350 928	11 859 717	0	0	-
Maldonado	<b>1 491 066</b>	1 036 736	0	0	0	0	359 979	94 351	-
Paysandú	<b>19 216 511</b>	2 247 584	98 015	98 015	4 067 324	2 778 146	5 727 773	4 199 654	-
Río Negro	<b>20 382 031</b>	4 872 204	5 649 165	5 429 046	3 586 175	107 054	388 810	349 577	-
Rivera	<b>66 284 151</b>	8 767 120	9 781 632	7 165 940	8 031 210	14 790 073	13 882 034	3 866 142	-
Rocha	<b>13 606 987</b>	4 291 556	4 049 658	995 903	1 721 725	1 117 246	628 258	802 641	-
Salto	<b>18 258 708</b>	8 192 414	7 723 384	2 130 886	0	212 024	0	0	-
San José	<b>36 190 911</b>	4 804 314	4 972 140	3 880 923	6 670 857	3 947 947	2 760 316	9 154 414	-
Soriano	<b>10 323 715</b>	584 792	426 459	20 667	747 994	1 747 481	2 050 941	4 745 381	-
Tacuarembó	<b>25 759 039</b>	3 565 874	0	4 308 069	0	1 986 861	12 383 936	3 514 299	-
Treinta y Tres	<b>31 413 226</b>	4 470 913	5 774 920	5 931 496	6 821 344	3 033 619	2 357 638	3 023 296	-
<b>Total</b>	<b>539 196 563</b>	<b>90 000 000</b>	<b>90 000 000</b>	<b>90 000 000</b>	<b>90 000 000</b>	<b>57 409 753</b>	<b>50 366 552</b>	<b>71 420 258</b>	<b>0</b>

## 2.5. Situación ejecución

La siguiente gráfica muestra el avance de ejecución de las partidas 2016 por intendencia dentro del Programa Fondo de Desarrollo del Interior.



Proyecto PCR2016/1088 “Estabilizado de base y pavimentación en conexión Ruta N°3 – Ruta N°57”

Departamento de Flores

**Técnico evaluador responsable:** Arq. Alicia Varela

**Clasificación:** Infraestructura

**Descripción:** Cementado de base (estabilizado con cemento portland de 20 cm de espesor) y pavimentación de 1km de la conexión entre Ruta N°3 y Ruta N°57, con tratamiento bituminoso simple y riego niebla.

**Objetivos específicos:** Dotar al departamento de un tramo de conexión que mejore el confort de la transitabilidad de los usuarios de la zona y de la vía, así como disminuir su mantenimiento.

**Monto y fuentes de financiamiento**

	Total	PCR	Contrapartida GD
Monto básico (\$)	\$ 4:989.507	\$ 3:492.655	\$ 1:496.852
Porcentaje	100%	70%	30%

**Plazo de ejecución:** 1 mes.

**Modalidad de ejecución:** mixta. Suministro de materiales a cargo de la intendencia y la contratación de una empresa para la ejecución de los trabajos.

## Proyecto PCR2016/1084 “Rehabilitación ruta 58, tramo 7 y Rincón de Vignoly”

Departamento de Florida

**Técnico evaluador responsable:** Ing. Civil Federico Magnone

**Clasificación:** Infraestructura

**Descripción:** Rehabilitación y puesta en servicio de dos tramos de caminería departamental que fueron seriamente afectados por los eventos de lluvias de los meses pasados, a través de la adecuación de los drenajes y el recargo y reconformación de la plataforma.

**Objetivos específicos:**

- Reconstruir la base y realizar la rehabilitación de 7,5 km de pavimento granular en el tramo Rincón de Vignoly.
- Reconstruir la base y realizar la rehabilitación de 15,9 km de pavimento granular en el tramo 7 de la ruta 58.
- Realizar la limpieza de las obras de drenaje existentes.

**Monto y fuentes de financiamiento**

	Total	PCR	Contrapartida GD
Monto básico (\$)	\$ 23:292.800	\$ 16:304.960	\$ 6:987.840
Porcentaje	100%	70%	30%

**Plazo de ejecución:** 2 meses.

**Modalidad de ejecución:** administración departamental.

## Proyecto PCR2016/1082 “Pavimento en tratamiento bituminoso doble en acceso Oeste a la ciudad de Tranqueras”

Departamento de Rivera

**Técnico evaluador responsable:** Ing. Civil Agustín Martínez

**Clasificación:** Infraestructura

**Descripción:** contribuir a la mejora de la transitabilidad desde la zona oeste de la ciudad de Tranqueras hacia la ruta nacional N° 30 favoreciendo tanto la población urbana como la rural que habita en la zona. Dicho tramo es utilizado para el tránsito de la producción local así como la población usuaria del principal balneario de la ciudad. Consistirá en la limpieza de la faja pública retirando la capa vegetal que se encuentre en el ancho de plataforma, ensanche de calzada hasta alcanzar los 7m de plataforma, un escarificado de la base granular existente y un recargo granular de origen granítico de 15cm. Para el recargo granular, se utilizará los yacimientos graníticos que se encuentran en la ruta 29 a una distancia de 65km aproximadamente. Se pavimentará con tratamientos bituminosos simples en Av. América y dobles en el tramo comprendido entre el puente y ruta nacional N°30.

### Objetivos específicos:

Obra vial:

- 1.181 m<sup>3</sup> de base en tosca granítica para recargo de calzada y ensanche.
- 6.750 m<sup>2</sup> de pavimentos en tratamiento bituminoso doble
- 710 m<sup>2</sup> de pintura de eje y bordes
- 12 carteles de señalización vertical

Obra hidráulica:

- 26 caños fi 600 para extensión de alcantarillas y entradas particulares.
- 6 m<sup>3</sup> de hormigón armado para construcción de cabezales.

### Monto y fuentes de financiamiento

	Total	PCR	Contrapartida GD
Monto básico (\$)	\$ 4:915.160	\$ 3:440.612	\$ 1:474.548
Porcentaje	100%	70%	30%

**Plazo de ejecución:** 2 meses.

**Modalidad de ejecución:** administración departamental.

## Proyecto PCR2016/1083 “Tratamiento asfáltico en Camino Sauzal – Etapa II”

Departamento de Rivera

**Técnico evaluador responsable:** Ing. Civil Agustín Martínez

**Clasificación:** Infraestructura

**Descripción:** ejecutar corresponde a la segunda etapa de obras en el Camino Sauzal.

La primera etapa fue iniciada en el año 2014 y correspondió a un ensanche y recargo granular de calzada y posterior tratamiento doble hasta la progresiva 1000, en el tramo del 1000 al 3700 se ejecutó un mantenimiento extraordinario sin pavimentación. También se acondicionó la alcantarilla H en la progresiva 1000.

En esta segunda etapa de obras se plantea darle continuidad a la primera efectuando el ensanche a 7 metros y posterior pavimentación en tratamiento doble hasta la progresiva 4.689.

Se colocará señalización vertical en zonas de pendiente pronunciada y curvas. Se pintará bordes y ejes de calzada. Se extenderán alcantarillas y acondicionarán entradas particulares.

### Objetivos específicos:

Obra vial:

- 4.064 m<sup>3</sup> de base CBR>70 para recargo de calzada y ensanche.
- 22.176 m<sup>2</sup> de pavimentos en tratamiento bituminoso doble
- 1.729 m<sup>2</sup> de pintura de eje y bordes
- 8 carteles de señalización vertical

Obra hidráulica:

- 30 caños fi 600 para extensión de alcantarillas y entradas particulares.
- 17 m<sup>3</sup> de hormigón armado para extensión de alcantarillas y construcción de cabezales.

### Monto y fuentes de financiamiento

	Total	PCR	Contrapartida GD
Monto básico (\$)	\$ 11:434.853	\$ 8:004.397	\$ 3:430.456
Porcentaje	100%	70%	30%

**Plazo de ejecución:** 2 meses.

**Modalidad de ejecución:** administración departamental.



## AMPLIACIONES

Datos del proyecto					
<i>C2014/1009 "Recuperación de caminos de penetración productivos"</i>					
<b>Departamento:</b>	Treinta y Tres	<b>Localidad</b>	Villa Passano, Valentines, Arrozal 33, El Tigre		
<b>Técnico Referente del GD:</b>	Ing. César Vesperoni		<b>Fecha</b>	17/10/2016	
Comentarios					
<b>Descripción proyecto original:</b>					
<p>Es un proyecto de infraestructura vial, que comprende reconstrucción de capa de rodadura en material granular (conformación y recargos), limpieza de cunetas, señalización, reparación y construcción de alcantarillas.</p>					
<b>Resumen de la ampliación (objetivos, acciones, fundamentación):</b>					
<p>La ampliación que se plantea persigue los mismos objetivos que el proyecto original, incrementándose la necesidad de la concreción de las obras por las grandes lluvias que tuvieron lugar en el mes de abril del presente año en el Departamento de Treinta y Tres causando un gran deterioro en la camineria rural, complicando el tránsito en momentos de siembra y cosecha de granos.</p>					
Montos (\$)					
		<b>PCR</b>	<b>GD</b>	<b>Otros</b>	<b>TOTAL</b>
<b>Proyecto original</b>		24 504 196	0	0	24 504 196
<b>Ampliación 1</b>	<b>36.3%</b>	8 893 091			8 893 091
<b>Ampliación 2</b>	<b>12%</b>	3 021 821			3 021 821
<b>Ampliación 3</b>	<b>0%</b>				
<b>Montos ampliados</b>		36 419 108	0	0	36 419 108
<b>Porcentaje</b>		100%	0%	0%	100%
Plazos (Meses)					
<b>Proyecto original</b>					
<b>Ampliación 1</b>	4	<b>Ampliación 2</b>	3	<b>Ampliación 3</b>	
<b>Total</b>				7	

### 3.2. Proyectos en evaluación

Intendencia	Evaluador PCR	Código PCR	Nombre proyecto	Fecha ingreso	Comentario CSD 27 octubre 2016
Artigas	Sorribas, Francisco	PCR2016/1065	Alcantarilla 03 - Yuquerí Chico	27/07/2016	La Intendencia no ha remitido la información solicitada por el SNIP.
Artigas	Sorribas, Francisco	PCR2016/1070	Alcantarilla 16 - La Aruera	27/07/2016	La Intendencia no ha remitido la información solicitada por el SNIP.
Canelones	Magnone, Federico	PCR2016/1086	Pavimentación de la conectividad camino de las Piedritas entre Joaquín Suárez y Pando	19/10/2016	En estudio la documentación enviada por la intendencia. La semana próxima se coordinará visita de evaluación.
Canelones	Magnone, Federico	PCR2016/1087	Pavimentación de la conectividad camino los horneros entre ruta N°101 y ruta Interbalnearia	19/10/2016	En estudio la documentación enviada por la intendencia. La semana próxima se coordinará visita de evaluación.
Colonia	Marangos, Virginia	PCR2016/1085	Reconstrucción del tramo 308 camino del Paso las Toscas	19/10/2016	Se realizó la visita de evaluación el 25 de octubre. Se acordaron modificaciones del proyecto que serán presentadas por la intendencia.
Florida	Barrios, Antonio	PCR2016/1074	Construcción de base y tratamiento bituminoso doble con sellado en Alejandro Gallinal, camino a San Pedro de Timote	27/07/2016	La Intendencia no ha remitido la información solicitada por el SNIP.

Tacuarembó	Herranz, Cecilia	PCR2016/1089	Estabilización de suelo en tramo Ruta 59, tramo 214, 4 Bocas a Clara	25/10/2016	En estudio la documentación enviada por la intendencia. La semana próxima se coordinará visita de evaluación.
Tacuarembó	Herranz, Cecilia	PCR2016/1090	Estabilización de suelo en tramo Ruta 59, tramo 233, Paso Hondo	25/10/2016	En estudio la documentación enviada por la intendencia. La semana próxima se coordinará visita de evaluación.
Tacuarembó	Herranz, Cecilia	PCR2016/1091	Mantenimiento extraordinario del tramo 231	25/10/2016	En estudio la documentación enviada por la intendencia. La semana próxima se coordinará visita de evaluación.
Tacuarembó	Herranz, Cecilia	PCR2016/1092	Estabilización de suelo en tramo 171a y 171b	25/10/2016	En estudio la documentación enviada por la intendencia. La semana próxima se coordinará visita de evaluación.

Departamento	Básico	Ajuste	Básico + ajuste	Número de proyecto	Nombre de proyecto
Artigas	1 252 380		1 252 380	C2015/1008	Reacondicionamiento tramo 17.1 - Camino Cuchilla de Belén
Artigas	2 962 555		2 962 555	C2015/1008	Reacondicionamiento tramo 17.1 - Camino Cuchilla de Belén
Artigas	525 105		525 105	C2015/1008	Reacondicionamiento tramo 17.1 - Camino Cuchilla de Belén
Canelones	23 253 574		23 253 574	PCR2016/1026	Rehabilitación de camino 4 Piedras entre rutas N°5 y N°36
Canelones	2 379 122		2 379 122	PCR2016/1022	Rehabilitación de camino Los Aromos entre rutas N°8 y N°101
Canelones	3 509 213		3 509 213	PCR2016/1022	Rehabilitación de camino Los Aromos entre rutas N°8 y N°101
Cerro Largo	211 777		211 777	PCR2016/1046	Estabilización de base con tosca cemento con tratamiento bituminoso doble en Tramo 26 - Camino A° Pantanoso
Colonia	453 072	-10 103	442 969	PCR2016/1024	Reacondicionamiento de camino de acceso a embarcadero y aeropuerto de Colonia
Lavalleja	1 625 254	5 955	1 631 209	PCR2016/1027	Recargo y tratamiento bituminoso doble en camino La Calera
Maldonado	4 579 540	-95 651	4 483 889	PCR2016/1025	Pavimentación camino Arco del Sol
Montevideo	4 214 675	401 141	4 615 816	PCR2016/1044	Construcción de obras de drenaje en camino Linneo entre Avda. de las Instrucciones y afluente al arroyo Mendoza
Rocha	1 125 579	-638	1 124 941	PCR2016/1062	Pavimentación de acceso a Barra de Valizas
Soriano	199 301	8 586	207 887	PCR2016/1023	Acondicionamiento de camino entre Egaña y Risso
<b>Total</b>	<b>46 291 147</b>	<b>309 290</b>	<b>46 600 437</b>		

## 3.4. Pagos Proyecto 994

Departamento	Porcentaje Proyecto 994	Presupuesto 2016 Proyecto 994	Ejecución acumulada hasta Agosto (3° Certificación)	% Ejecución acumulada hasta Agosto (3° Certificación)	% Ejecución Setiembre (4° Certificación)
Artigas	5.55%	23 728 063	642 073	2.71%	19.98%
Canelones	11.70%	50 022 916	20 881 007	41.74%	58.26%
Cerro Largo	6.49%	27 728 537	275 835	0.99%	0.76%
Colonia	5.39%	23 056 376	17 171 536	74.48%	1.92%
Durazno	5.38%	23 014 345	0	0.00%	0.00%
Flores	2.88%	12 326 552	0	0.00%	0.00%
Florida	4.66%	19 923 853	0	0.00%	0.00%
Lavalleja	5.40%	23 094 897	0	0.00%	7.06%
Maldonado	4.03%	17 238 492	6 052 511	35.11%	26.01%
Montevideo	3.21%	13 741 913	261 098	1.90%	33.59%
Paysandú	6.06%	25 897 209	0	0.00%	0.00%
Río Negro	4.00%	17 103 538	0	0.00%	0.00%
Rivera	4.48%	19 151 563	0	0.00%	0.00%
Rocha	4.52%	19 313 477	0	0.00%	5.82%
Salto	6.16%	26 316 695	26 316 695	100.00%	0.00%
San José	4.40%	18 827 782	0	0.00%	0.00%
Soriano	4.51%	19 267 230	1 188 211	6.17%	1.08%
Tacuarembó	7.13%	30 495 110	0	0.00%	0.00%
Treinta y Tres	4.04%	17 251 455	0	0.00%	0.00%
<b>Total</b>	<b>100%</b>	<b>427 500 000</b>	<b>72 788 966</b>	<b>17,02%</b>	<b>10,9%</b>

<b>Departamento</b>	<b>Acumulado hasta 3° Certificación 2016 Ejecución Agosto</b>	<b>Pagos Octubre</b>	<b>SALDO A PAGAR 22/10/16 (Considerando 3° Certificación 2016)</b>
Artigas	642 073	642 073	0
Canelones	20 881 007	20 881 007	0
Cerro Largo	275 835	275 835	0
Colonia	17 171 536	17 171 536	0
Durazno	0	0	0
Flores	0	0	0
Florida	0	0	0
Lavalleja	0	0	0
Maldonado	6 052 511	6 052 511	0
Montevideo	261 098	261 098	0
Paysandú	0	0	0
Río Negro	0	0	0
Rivera	0	0	0
Rocha	0	0	0
Salto	26 316 695	26 316 695	0
San José	0	0	0
Soriano	1 188 211	1 188 211	0
Tacuarembó	0	0	0
Treinta y Tres	0	0	0
<b>Total</b>	<b>72 788 966</b>	<b>72 788 966</b>	<b>0</b>

Departamento	Básico	Ajuste	Básico + Ajuste	Número de proyecto	Nombre de proyecto
Cerro Largo	688 453	127 618	816 071	C2014/1018	Construcción y mejoras de la infraestructura vial rural de Cerro Largo
Colonia	1 661 295	195 562	1 856 857	C2015/1007	Asfaltado en ruta 50
Rivera	1 037 260		1 037 260	C2015/1005	Tratamiento asfáltico en camino Curticeiras
Rocha	205 800	1 988	207 788	C2015/1010	Desvío de tránsito pesado tramo rutas N°15 y N°109
<b>Total</b>	<b>3 592 808</b>	<b>325 168</b>	<b>3 917 976</b>		

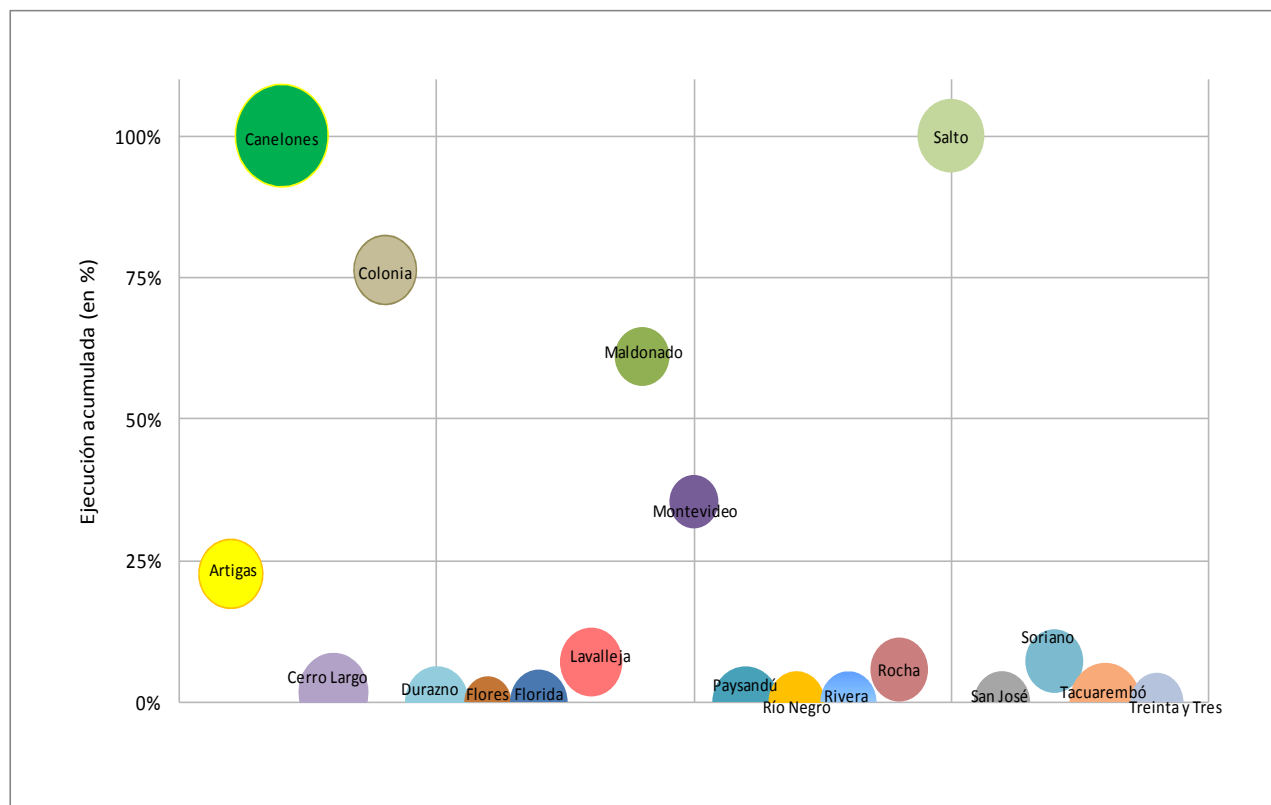
3.6. Pagos Proyecto 991 – Reliquidación IP

Departamento	Porcentaje Proyecto 991	Presupuesto 2016 Proyecto 991 Ajuste IP	Ejecución acumulada hasta Agosto (3° Certificación)	% Ejecución acumulada hasta Agosto (3° Certificación)	% Ejecución Setiembre (4° Certificación)
Artigas	5.55%	3 512 409	3 512 409	100.00%	0.00%
Canelones	11.70%	7 404 774	0	0.00%	0.00%
Cerro Largo	6.49%	4 104 590	1 348 421	32.85%	19.88%
Colonia	5.39%	3 412 981	0	0.00%	54.41%
Durazno	5.38%	3 406 759	0	0.00%	0.00%
Flores	2.88%	1 824 670	0	0.00%	0.00%
Florida	4.66%	2 949 281	0	0.00%	0.00%
Lavalleja	5.40%	3 418 683	0	0.00%	0.00%
Maldonado	4.03%	2 551 773	0	0.00%	0.00%
Montevideo	3.21%	2 034 183	0	0.00%	0.00%
Paysandú	6.06%	3 833 503	0	0.00%	0.00%
Río Negro	4.00%	2 531 796	0	0.00%	0.00%
Rivera	4.48%	2 834 961	1 761 017	62.12%	36.59%
Rocha	4.52%	2 858 928	87 432	3.06%	7.27%
Salto	6.16%	3 895 598	0	0.00%	0.00%
San José	4.40%	2 787 032	0	0.00%	0.00%
Soriano	4.51%	2 852 082	0	0.00%	0.00%
Tacuarembó	7.13%	4 514 119	0	0.00%	0.00%
Treinta y Tres	4.04%	2 553 692	163 803	6.41%	0.00%
<b>Total</b>	<b>100%</b>	<b>63 281 814</b>	<b>6 873 082</b>	<b>10,86%</b>	<b>6,19%</b>



### 3.6. Situación ejecución

La siguiente gráfica muestra el avance de ejecución de las partidas 2016 por intendencia dentro del Proyecto 994.



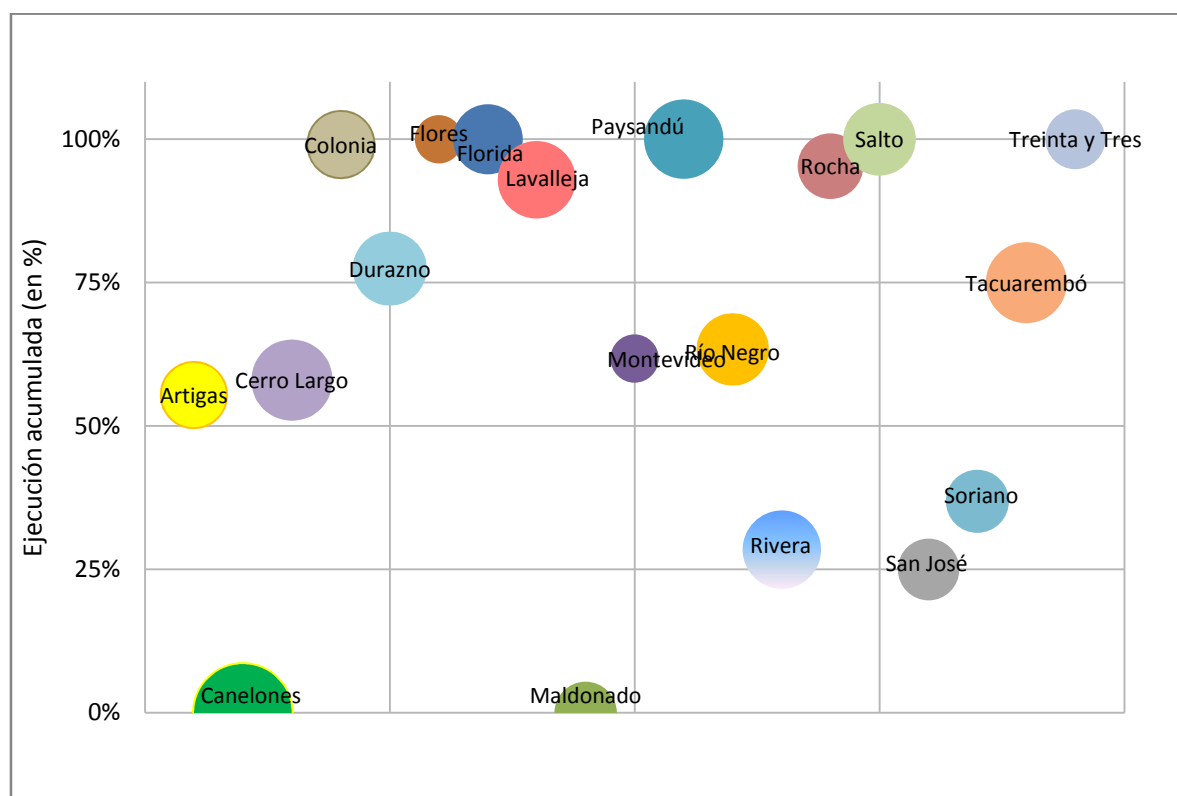
A partir de la certificación correspondiente al mes de octubre, el detalle de las mismas estará disponible en la página web de OPP:  
**<http://www.opp.gub.uy/hacemos/descentralizacion-snip/camineria>**

## 4.2. Pagos

Departamento	PORCENTAJE PROYECTO 998	PRESUP. 2016 PROYECTO 998	PORCENTAJE PROYECTO 999	PRESUP. 2016 PROYECTO 999	TOTAL PRESUP. 2016 PROYECTOS 998 Y 999	Ejecución acumulada hasta Agosto (4° Certificación)	% Ejecución acumulada hasta Agosto (4° Certificación)	% Ejecución Setiembre (5a Certificación)
Artigas	2.51%	3 761 550	5.55%	19 426 484	<b>23 188 034</b>	3 946 395	17.02%	<b>38.40%</b>
Canelones	7.62%	11 423 539	11.70%	40 954 434	<b>52 377 973</b>	0	0.00%	<b>0.00%</b>
Cerro Largo	7.08%	10 618 684	6.49%	22 701 726	<b>33 320 410</b>	12 491 556	37.49%	<b>20.51%</b>
Colonia	3.39%	5 089 092	5.39%	18 876 565	<b>23 965 657</b>	23 745 170	99.08%	<b>0.00%</b>
Durazno	5.66%	8 486 407	5.38%	18 842 154	<b>27 328 561</b>	19 189 761	70.22%	<b>7.22%</b>
Flores	1.40%	2 103 299	2.88%	10 091 914	<b>12 195 213</b>	12 195 212	100.00%	<b>0.00%</b>
Florida	6.31%	9 466 704	4.66%	16 311 926	<b>25 778 630</b>	25 778 630	100.00%	<b>0.00%</b>
Lavalleja	8.63%	12 948 384	5.40%	18 908 103	<b>31 856 487</b>	25 883 869	81.25%	<b>11.69%</b>
Maldonado	4.31%	6 471 977	4.03%	14 113 385	<b>20 585 362</b>	0	0.00%	<b>0.00%</b>
Montevideo	0.72%	1 076 091	3.21%	11 250 689	<b>12 326 780</b>	7 016 736	56.92%	<b>4.85%</b>
Paysandú	8.04%	12 060 764	6.06%	21 202 393	<b>33 263 157</b>	21 273 790	63.96%	<b>36.04%</b>
Río Negro	8.09%	12 140 890	4.00%	14 002 897	<b>26 143 787</b>	16 559 753	63.34%	<b>0.00%</b>
Rivera	11.10%	16 657 428	4.48%	15 679 642	<b>32 337 070</b>	7 201 817	22.27%	<b>6.21%</b>
Rocha	4.60%	6 897 164	4.52%	15 812 203	<b>22 709 367</b>	21 493 155	94.64%	<b>0.66%</b>
Salto	4.28%	6 420 700	6.16%	21 545 832	<b>27 966 532</b>	20 676 933	73.93%	<b>26.07%</b>
San José	3.05%	4 569 559	4.40%	15 414 558	<b>19 984 117</b>	4 996 029	25.00%	<b>0.00%</b>
Soriano	3.50%	5 257 248	4.51%	15 774 340	<b>21 031 588</b>	6 212 984	29.54%	<b>7.36%</b>
Tacuarembó	6.42%	9 630 803	7.13%	24 966 757	<b>34 597 560</b>	20 240 338	58.50%	<b>16.50%</b>
Treinta y Tres	3.28%	4 919 717	4.04%	14 123 998	<b>19 043 715</b>	19 043 715	100.00%	<b>0.00%</b>
<b>Total</b>		<b>150 000 000</b>		<b>350 000 000</b>	<b>500 000 000</b>	<b>267 945 842</b>	<b>53,58%</b>	<b>10,14%</b>

<b>Departamento</b>	<b>Acumulado hasta 4º Certificación 2016 Ejecución Agosto</b>	<b>Pagos Junio</b>	<b>Pagos Julio</b>	<b>Pagos Agosto</b>	<b>Pagos Setiembre</b>	<b>Pagos Octubre</b>	<b>SALDO A PAGAR 22/10/16 (Considerando 4º Certificación 2016)</b>
Artigas	3 946 395	283 876	709 690	587 227	23 279	2 119 805	222 518
Canelones	0	0	0	0	0	0	0
Cerro Largo	12 491 556	366 297	915 742	757 723	3 548 382	3 501 541	3 401 872
Colonia	23 745 170	1 286 333	3 215 832	2 660 910	2 980 783	3 630 346	9 970 966
Durazno	19 189 761	153 022	382 555	316 542	3 632 228	4 036 190	10 669 224
Flores	12 195 212	340 843	852 107	705 067	2 200 971	1 998 627	6 097 596
Florida	25 778 630	3 954 997	9 887 493	8 181 315	2 284 780	1 470 046	0
Lavalleja	25 883 869	1 842 937	4 607 344	3 812 304	3 680 626	4 035 283	7 905 375
Maldonado	0	0	0	0	0	0	0
Montevideo	7 016 736	761 248	1 903 120	1 574 719	1 126 724	1 179 129	471 797
Paysandú	21 273 790	2 519 841	6 299 603	5 212 548	2 943 249	3 161 682	1 136 867
Río Negro	16 559 753	529 387	1 323 466	1 095 090	3 605 888	3 338 242	6 667 680
Rivera	7 201 817	408 006	1 020 016	844 003	1 371 029	2 993 819	564 944
Rocha	21 493 155	3 786 902	9 467 255	7 833 594	405 404	0	0
Salto	20 676 933	0	0	0	3 275 080	4 433 375	12 968 477
San José	4 996 029	0	0	0	2 045 316	1 946 906	1 003 807
Soriano	6 212 984	827 460	2 068 650	1 711 686	828 426	776 762	0
Tacuarembó	20 240 338	1 479 130	3 697 826	3 059 733	3 289 778	3 834 777	4 879 094
Treinta y Tres	19 043 715	1 459 721	3 649 301	3 019 581	2 758 058	2 543 469	5 613 585
<b>Total</b>	<b>267 945 842</b>	<b>20 000 000</b>	<b>50 000 000</b>	<b>41 372 042</b>	<b>40 000 000</b>	<b>45 000 000</b>	<b>71 573 800</b>

La siguiente gráfica muestra el avance de ejecución de las partidas 2016 por intendencia dentro de los Proyectos 998 y 999.



### Notas:

1- **Artigas, Maldonado, Montevideo, Salto y San José**, destinarán fondos de mantenimiento (Proy. 999 y 998) a proyectos de "cambio de estándar" (Proy.994), realizando el mantenimiento con recursos propios. Primero se pagarán los certificados con los montos del Proy.994, y una vez liquidados estos, se continúa con los del 999 y 998; con financiamiento 70% OPP y 30% GD en todos los casos.

2- **Canelones** destinará fondos de mantenimiento (Proy. 999 y 998) a proyectos de "cambio de estándar" (Proy.994), realizando el mantenimiento como contrapartida de forma de que se cumplan los aportes correspondientes en la totalidad de las partidas (70%OPP y 30%GD). Primero se pagarán los certificados con los montos del Proy.994, y una vez liquidados estos, se continúa con los del 999 y 998.