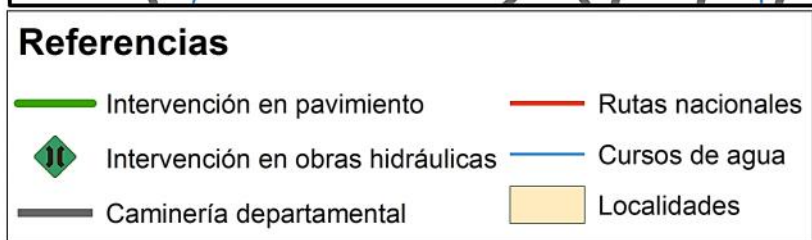


CAMINOS QUE CONECTAN
Un programa nacional de apoyo a la caminería departamental



Categoría	Alta
Prioridad en taller	No aplica
Longitud	8 km
Tramos que comprende	39
Monto total (\$)	74.978.643
Ejecución estimada	Segundo quinquenio
Descripción	Monto (\$)
Cambio de estándar de pavimento	72.178.643
Obras hidráulicas	2.800.000

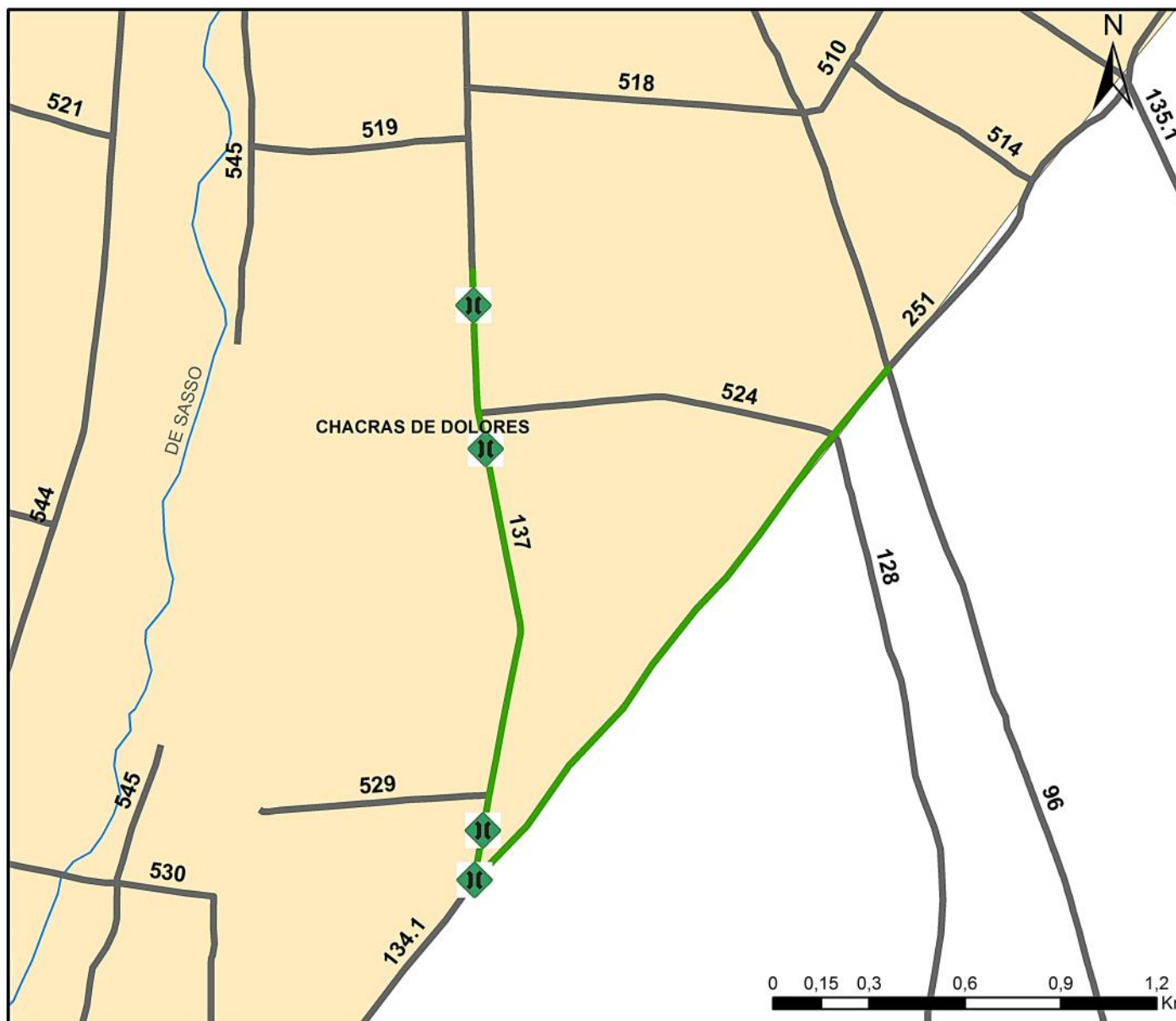
A photograph showing a dirt road or path leading towards a large, dark, rectangular structure, possibly a building or a large container, surrounded by trees and vegetation. The structure is partially obscured by the trees. The road is unpaved and appears to be made of dirt or gravel. There are utility poles and wires visible on the left side of the road. The overall scene is somewhat overcast and the colors are muted.

Fuente: Google Street View. Año 2018

Camino El Abrojal-Camino del Medio

CAMINOS QUE CONECTAN

Un programa nacional de apoyo a la caminería departamental



Referencias

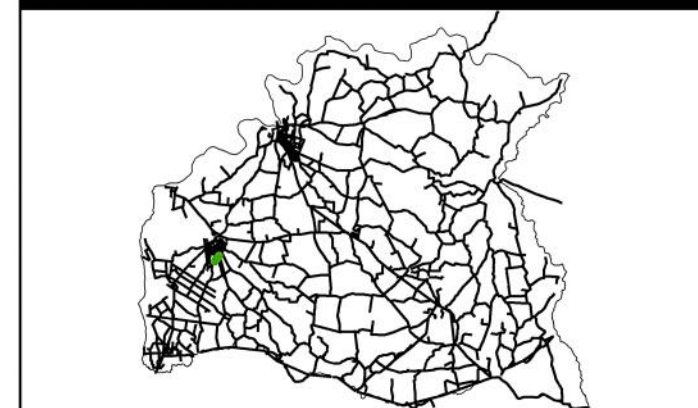
- Intervención en pavimento
- Rutas nacionales
- ◆ Intervención en obras hidráulicas
- Cursos de agua
- Caminería departamental
- Localidades

Fuente: Programa Vial Departamental - OPP/Intendencia Departamental. Año: 2017-2018

Categoría	Alta
Prioridad en taller	Alta
Longitud	4 km
Tramos que comprende	134
Monto total (\$)	14.977.090
Ejecución estimada	2018

Descripción	Monto (\$)
Cambio de estándar de pavimento	10.327.090
Obras hidráulicas	4.650.000

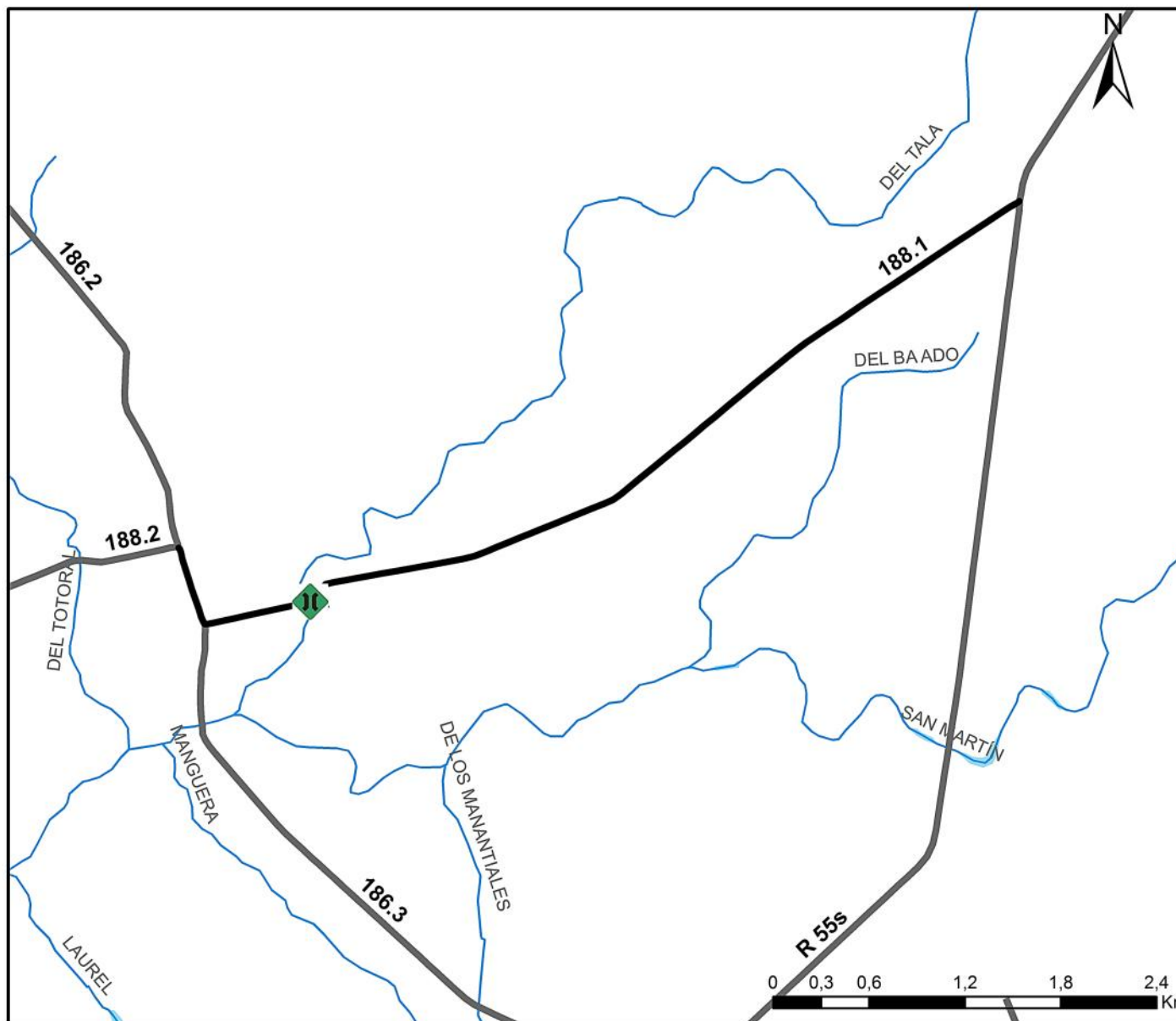
Localización en el Departamento



Fotos del camino



Fuente: Google Street View. Año 2018



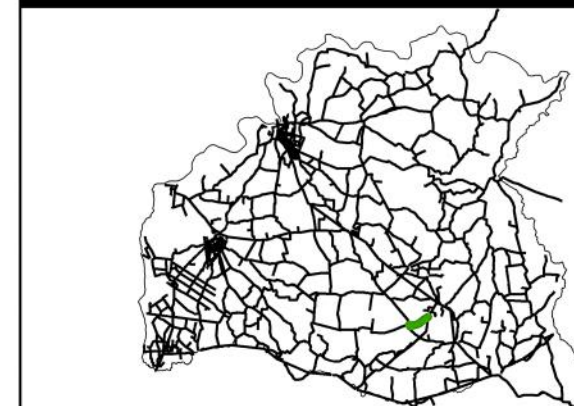
Referencias

- Intervención en pavimento
- Rutas nacionales
- Intervención en obras hidráulicas
- Cursos de agua
- Caminería departamental
- Localidades

Fuente: Programa Vial Departamental - OPP/Intendencia Departamental. Año: 2017-2018

Categoría	Alta
Prioridad en taller	No aplica
Longitud	0
Tramos que comprende	188
Monto total (\$)	15.000.000
Ejecución estimada	2019
Descripción	Monto (\$)
Construcción de Puente sobre arroyo Del Tala	15.000.000

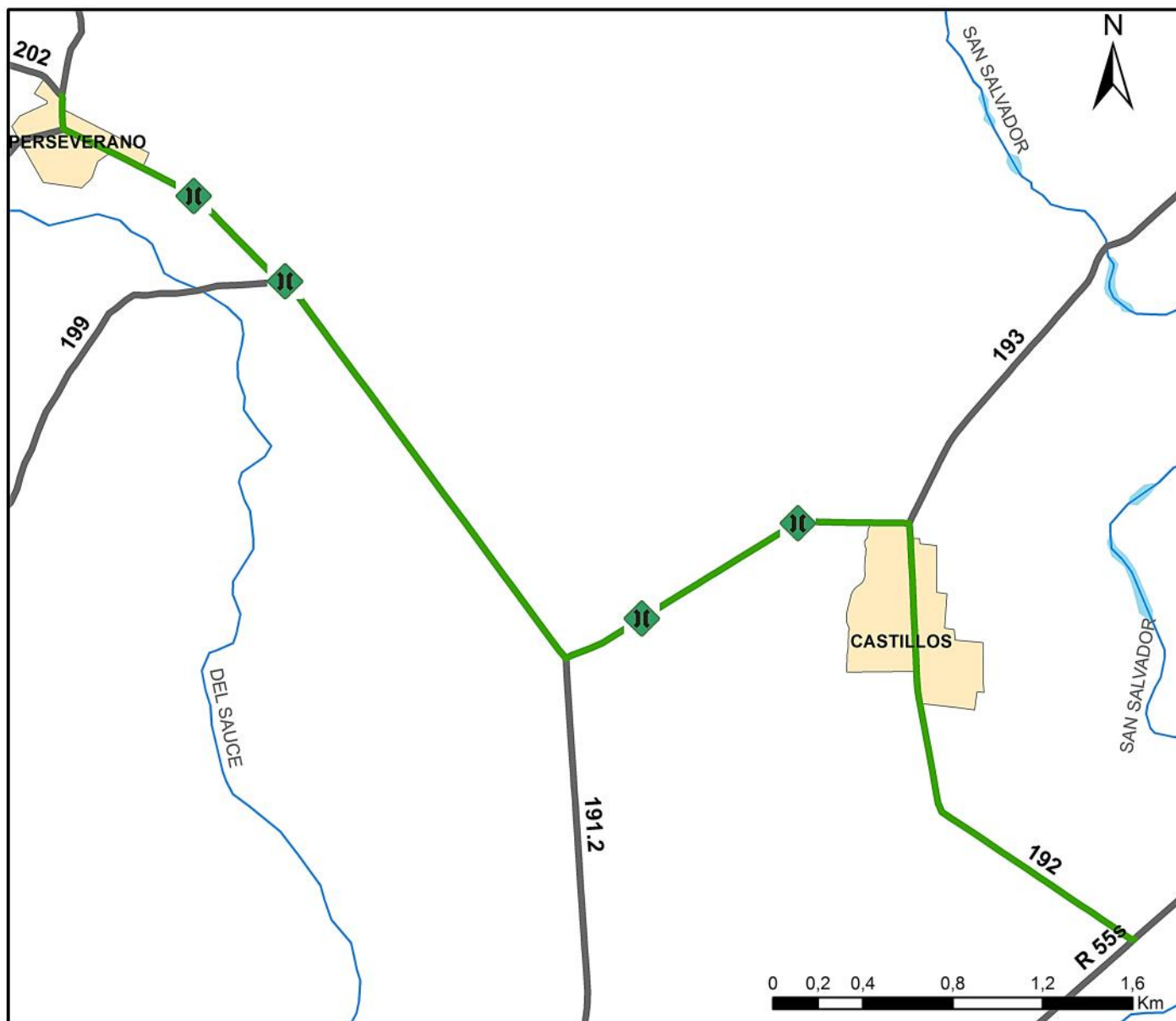
Localización en el Departamento



Fotos del camino



Fuente: Google Street View. Año 2018



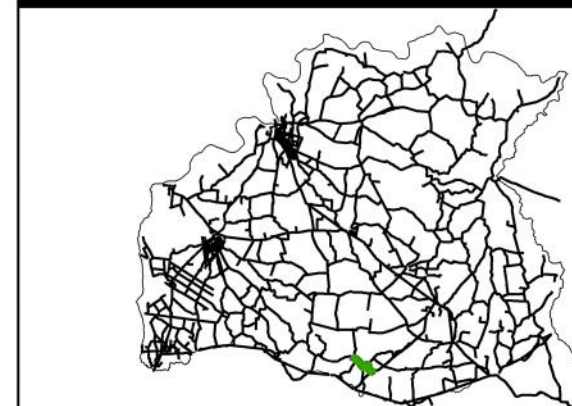
Referencias

- Intervención en pavimento
- Rutas nacionales
- ♦ Intervención en obras hidráulicas
- Cursos de agua
- Caminería departamental
- Localidades

Categoría	Alta
Prioridad en taller	No aplica
Longitud	7,5 km
Tramos que comprende	192 - 191
Monto total (\$)	25.363.294
Ejecución estimada	2020

Descripción	Monto (\$)
Cambio de estándar de pavimento	19.363.294
Obras hidráulicas	6.000.000

Localización en el Departamento

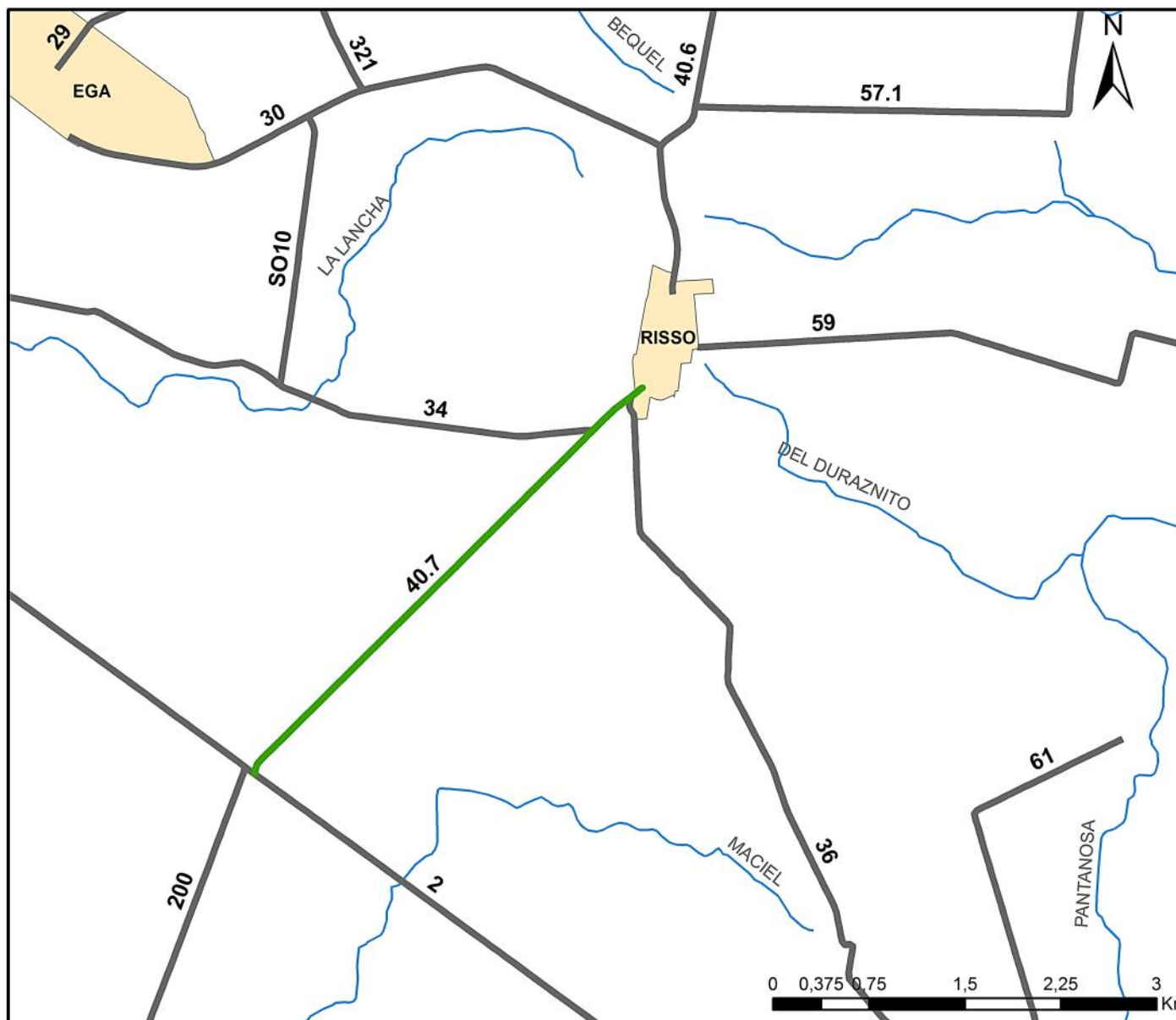


Fotos del camino



Fuente: Google Street View. Año 2018

Risso - Tramo 40.7



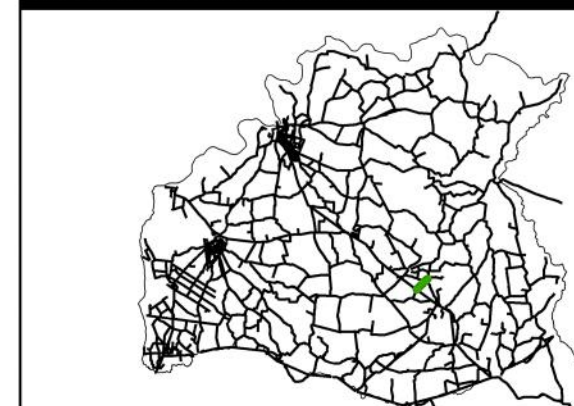
Referencias

- Intervención en pavimento
- Rutas nacionales
- ◆ Intervención en obras hidráulicas
- Cursos de agua
- Caminería departamental
- Localidades

Categoría	Alta
Prioridad en taller	No aplica
Longitud	4,5 km
Tramos que comprende	40
Monto total (\$)	40.600.487
Ejecución estimada	2021

Descripción	Monto (\$)
Cambio de estándar de pavimento	40.600.487

Localización en el Departamento



Fotos del camino

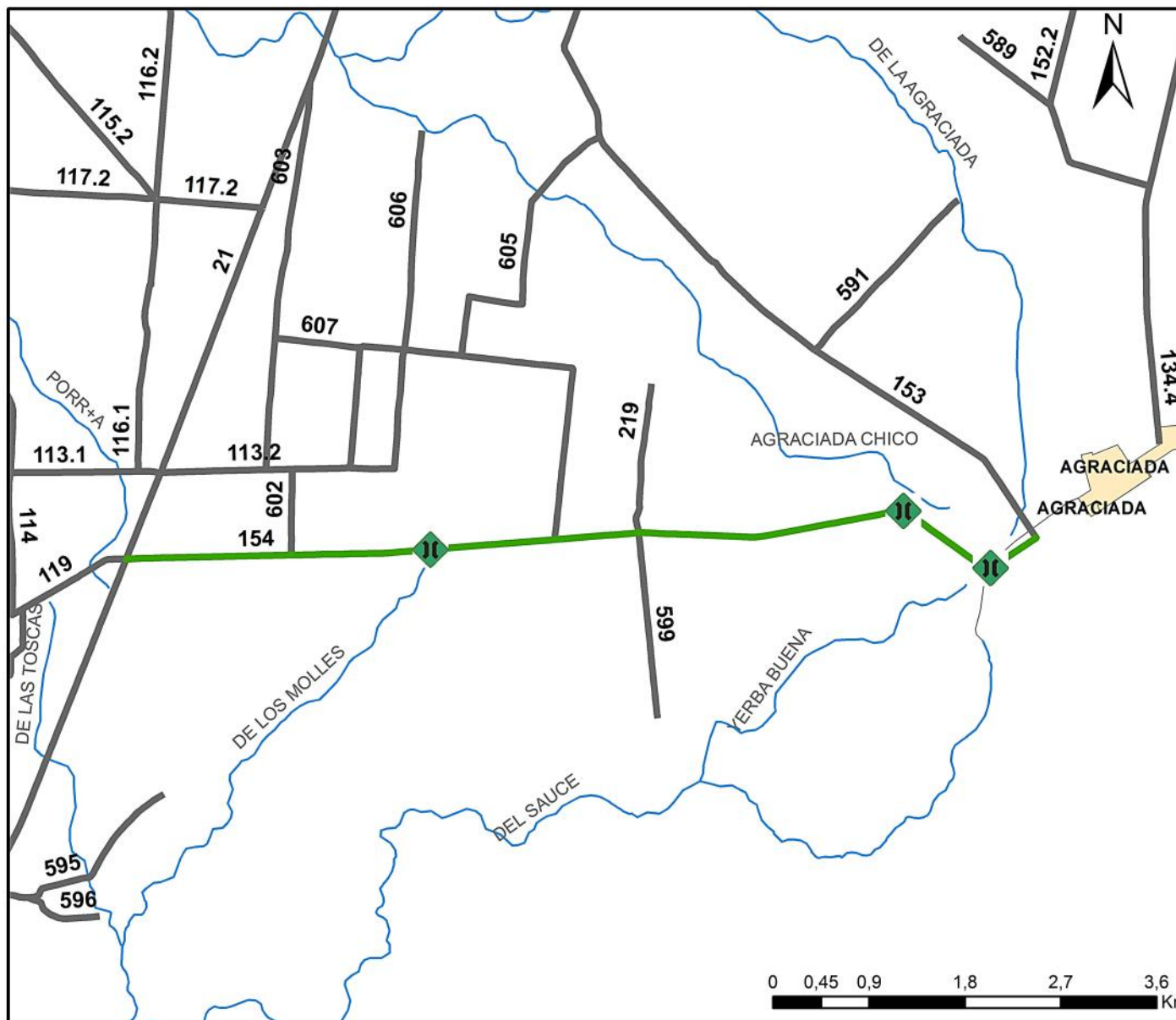


Fuente: Google Street View. Año 2018

Agraciada - Tramo 154

CAMINOS QUE CONECTAN

Un programa nacional de apoyo a la caminería departamental

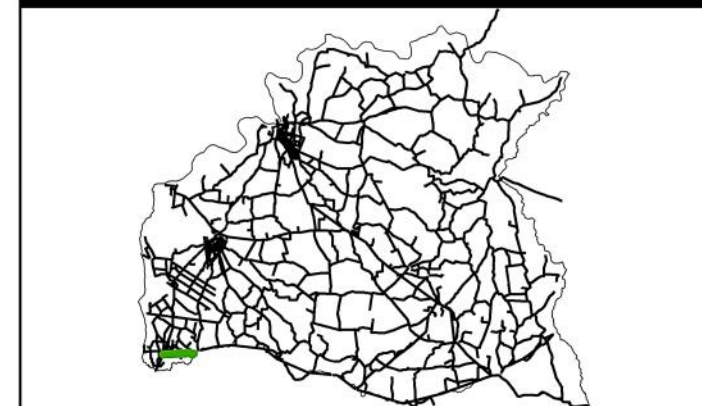


Referencias

- Intervención en pavimento
- Rutas nacionales
- ◆ Intervención en obras hidráulicas
- Cursos de agua
- Caminería departamental
- Localidades

Categoría	Alta
Prioridad en taller	No aplica
Longitud	9,5 km
Tramos que comprende	154
Monto total (\$)	90.712.139
Ejecución estimada	2022 (50%) - Segundo quinquenio (50%)
Descripción	Monto (\$)
Cambio de estándar de pavimento	85.712.139
Obras hidráulicas	5.000.000

Localización en el Departamento



Fotos del camino



Fuente: Google Street View. Año 2018